



License Management Services Part of Corporate Risk Management

**SAM Tool Reporting
Device GeoMapping in USU LiMa**





Vorstellung

Was ist SAM Tool GeoMapping

Datenqualität mögliche Restriktion



Lizenzcenter

Ihre Spezialisten für IT-Asset, Lizenz- und Software Lifecycle Management

Das Unternehmen Lizenzcenter ist seit 2006 als Beratungsunternehmen tätig und hat seinen Sitz in Bad Homburg bei Frankfurt am Main.

Wir beraten nur mittelständische und große Unternehmen.
Wir beraten keine privaten Verbraucher oder Kleinunternehmen.

- Lizenzcenter ist unabhängig von Herstellerinteressen
- Ist beratend tätig auf der Kundenseite
- Hat Erfahrung in Projekten mit bis zu 200.000 Assets und weltweiter Aufstellung seiner Kunden
- Mit Branchenerfahrung u.a. in den Sektoren Banken, Versicherungen, Industrie, Automotive, Öffentlicher Dienst



Helmut Franz

Inhaber der Firma Lizenzcenter mit Sitz in Bad Homburg
Seit 2006 unabhängiger Berater von großen Unternehmen

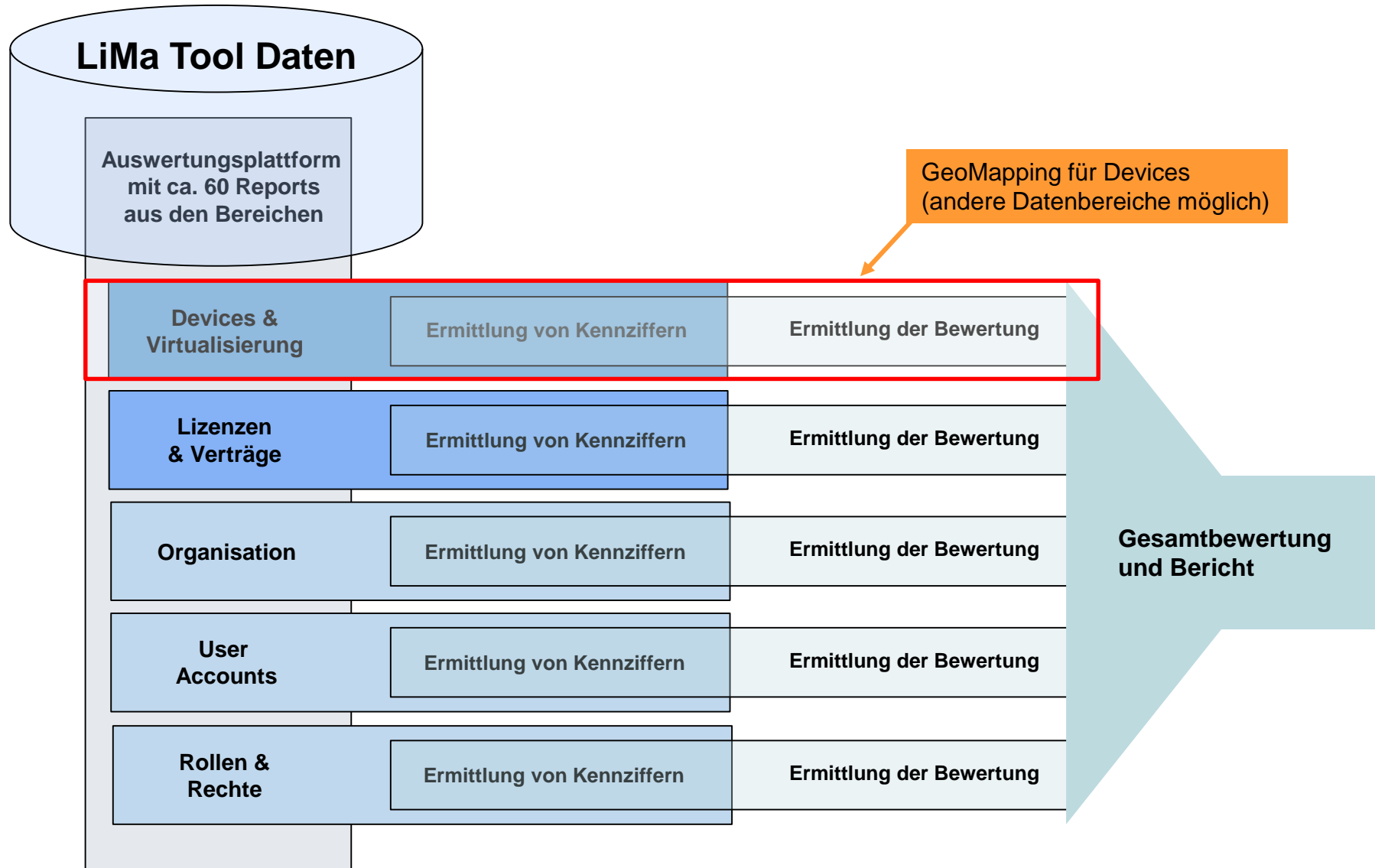
- Spezialisierter Berater im Umfeld IT-Asset- und Lizenzmanagement (Prozesse, Lifecycle, Compliance, Tool Einführung, Optimierung, Controlling)
- Erfahrung in Projekten mit mehr als 200.000 Assets, in komplexen Unternehmensorganisationen mit weltweiter Aufstellung interkulturell und mehrsprachig
- Spezialist für ITAM / ITLM / ITSM
- Spezialist für SAM Tool Auswahl und Produktivsetzung
- Spezialist für Audit Defense und Vertragsverhandlung
- Spezialist für Datenanalyse und Reporting
- Spezialist für Data Quality Management



Vorstellung

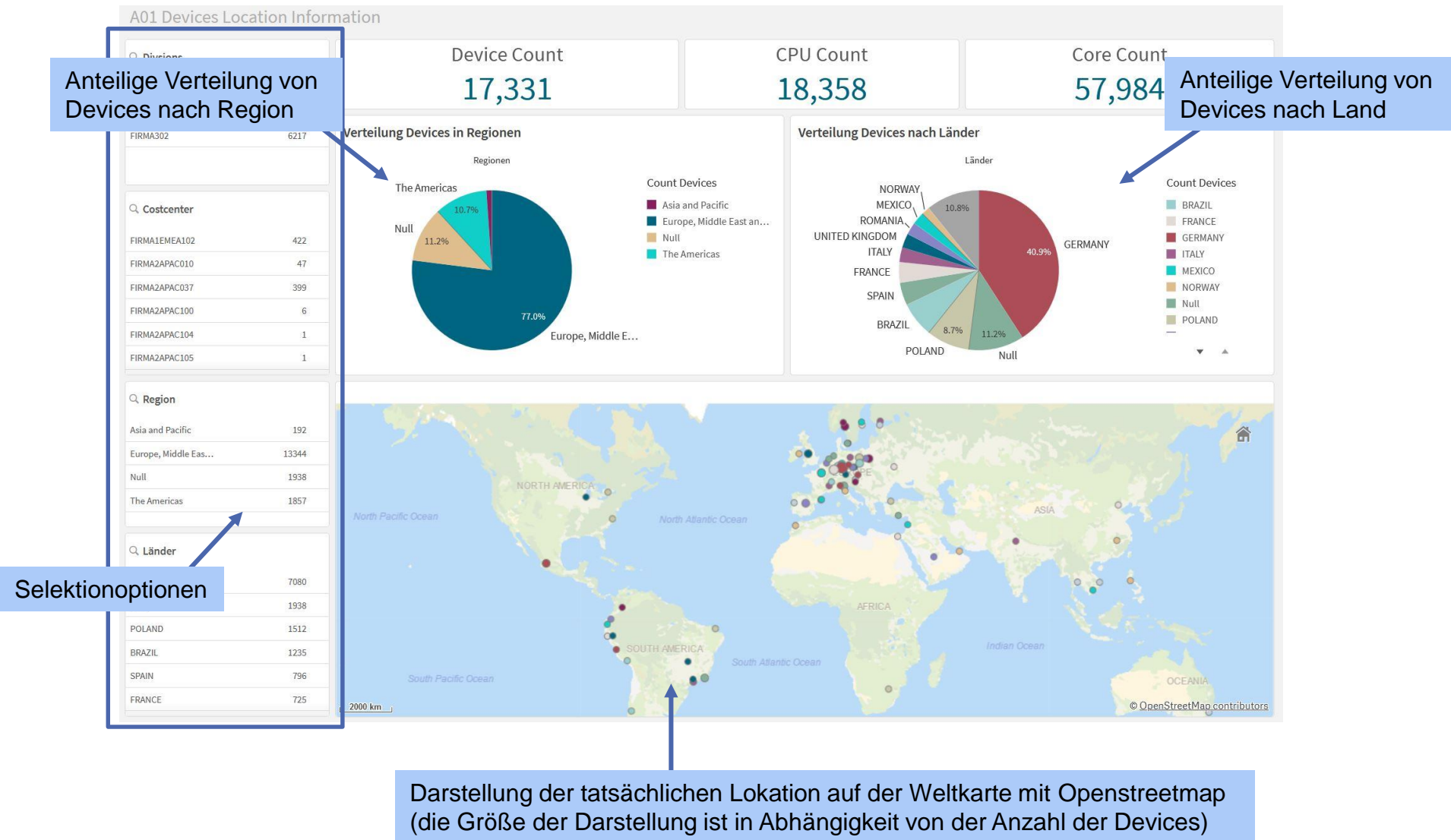
Was ist SAM Tool GeoMapping

Restriktionen des GeoMappings



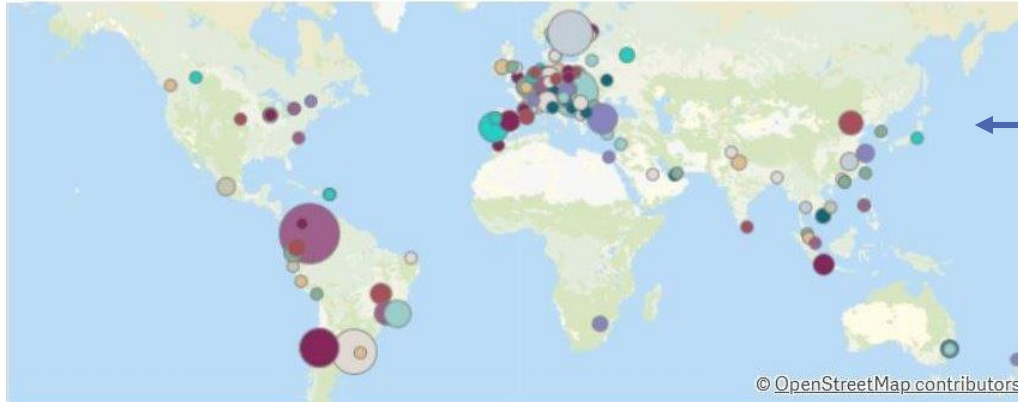


Beispiel einer GeoMapping Ausgabe für Devices





Location View



Anteilige Verteilung von Devices nach Land mit größerer Bubble Darstellung

Darstellung mit verschiedenen getrennten Kartenebenen (Land und Stadt). Jede einzeln zu selektieren auch über die Karte direkt. Selektionen wirken sich direkt auf alle Darstellungen aus. Kartenebenen können auch überlagernd dargestellt werden

Analyse Devices

Device Count	CPU Count	Core Count
204	322	708

Country View

Location View

Device Type

Device Type	Percentage
VMWARE: ESX Host	60.8%
Virtual Windows CL...	20.1%
Virtual Windows ...	20.1%
Windows Client	60.8%

Device Status

DeviceStatus	Percentage
inactive	20.6%
unknown	20.6%
active	75.0%

Region	Count
Gesamtwerte	204
EMEA	204

Country	Count
Gesamtwerte	204
FRANCE	79
PORTUGAL	84
SPAIN	41



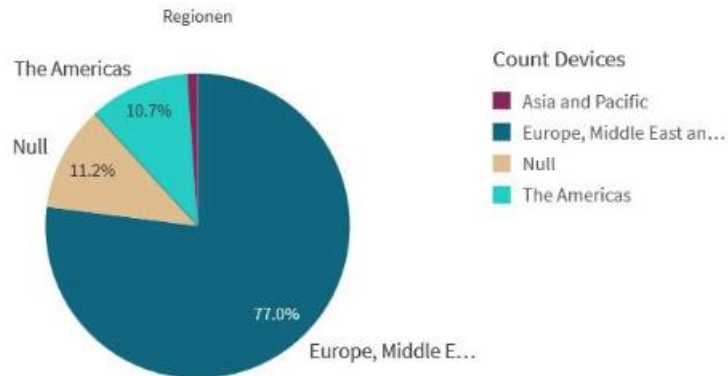
Vorstellung

Was ist SAM Tool GeoMapping

Restriktionen des GeoMappings



Verteilung Devices in Regionen

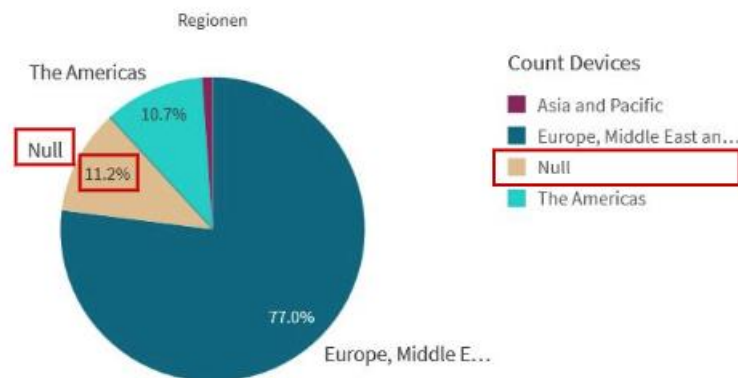


Verteilung der Devices nach Regionen auf Basis der in der Device Tabelle zugewiesenen Regionsinformationen.

(Europa, America, Asia/Pacific)

Die Zuweisung der Region basiert auf der Lokationinformation (City/Locationname) in der USU LiMa Device Tabelle.

Verteilung Devices in Regionen



In unserem Beispiel verfügen 11,2% der in der Datenbank liegenden Device Datensätze über keine nutzbare Lokationsinformation, daher auch nicht über eine Regionszuordnung. Die Nutzbarkeit der Lokationsinformation muss geprüft werden, um einzuschätzen, wie detailliert eine GeoMapping Darstellung überhaupt möglich ist.



Vielen Dank für Ihr Interesse!

Wenden Sie sich mit Fragen bitte an:

Lizenzcenter
Helmut Franz
Untere Brendelstraße 11
61348 Bad Homburg
Telefon 06172-918614
Mobil 0172/8007200
helmut.franz@lizenzcenter.de
www.lizenzcenter.de

